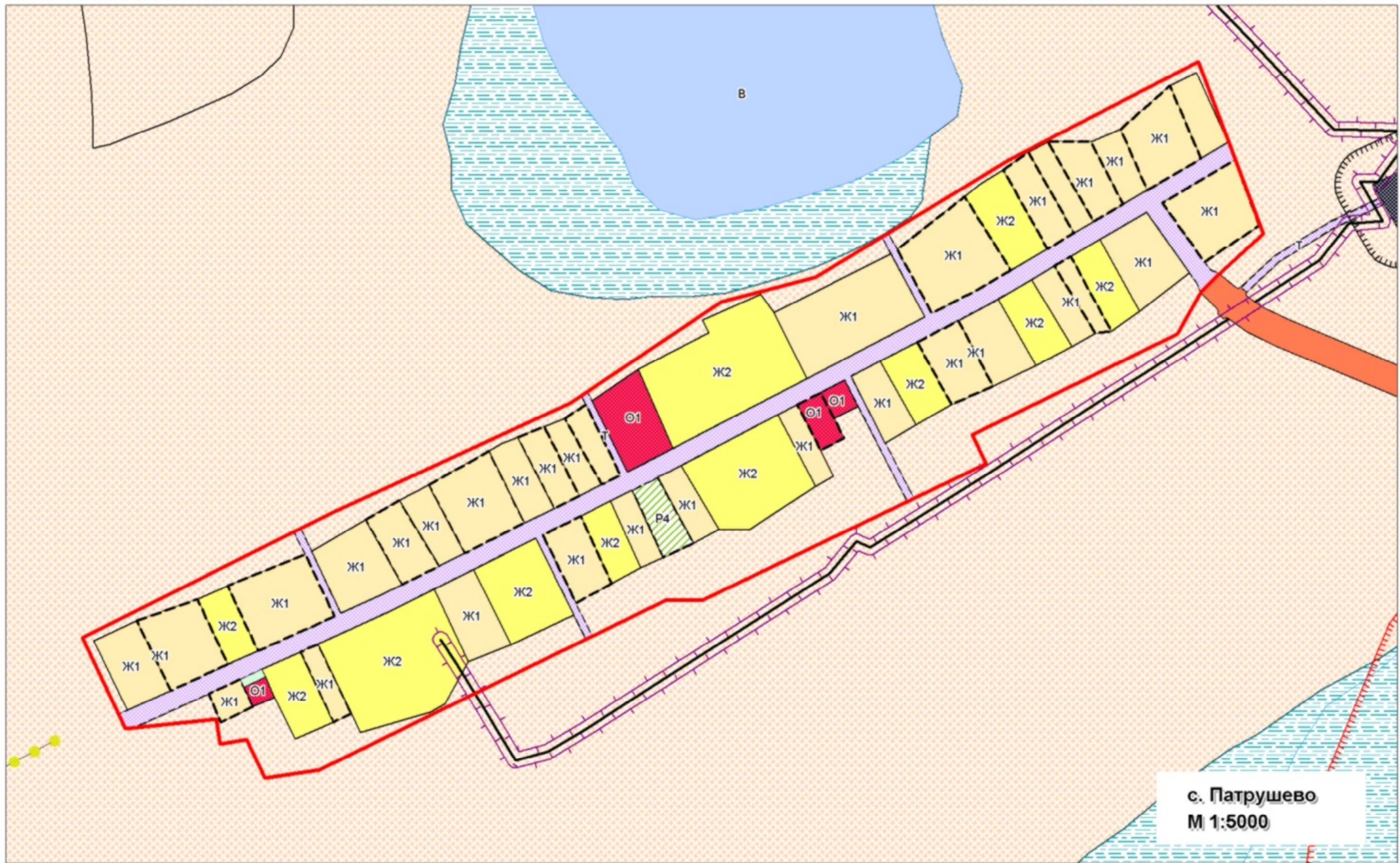
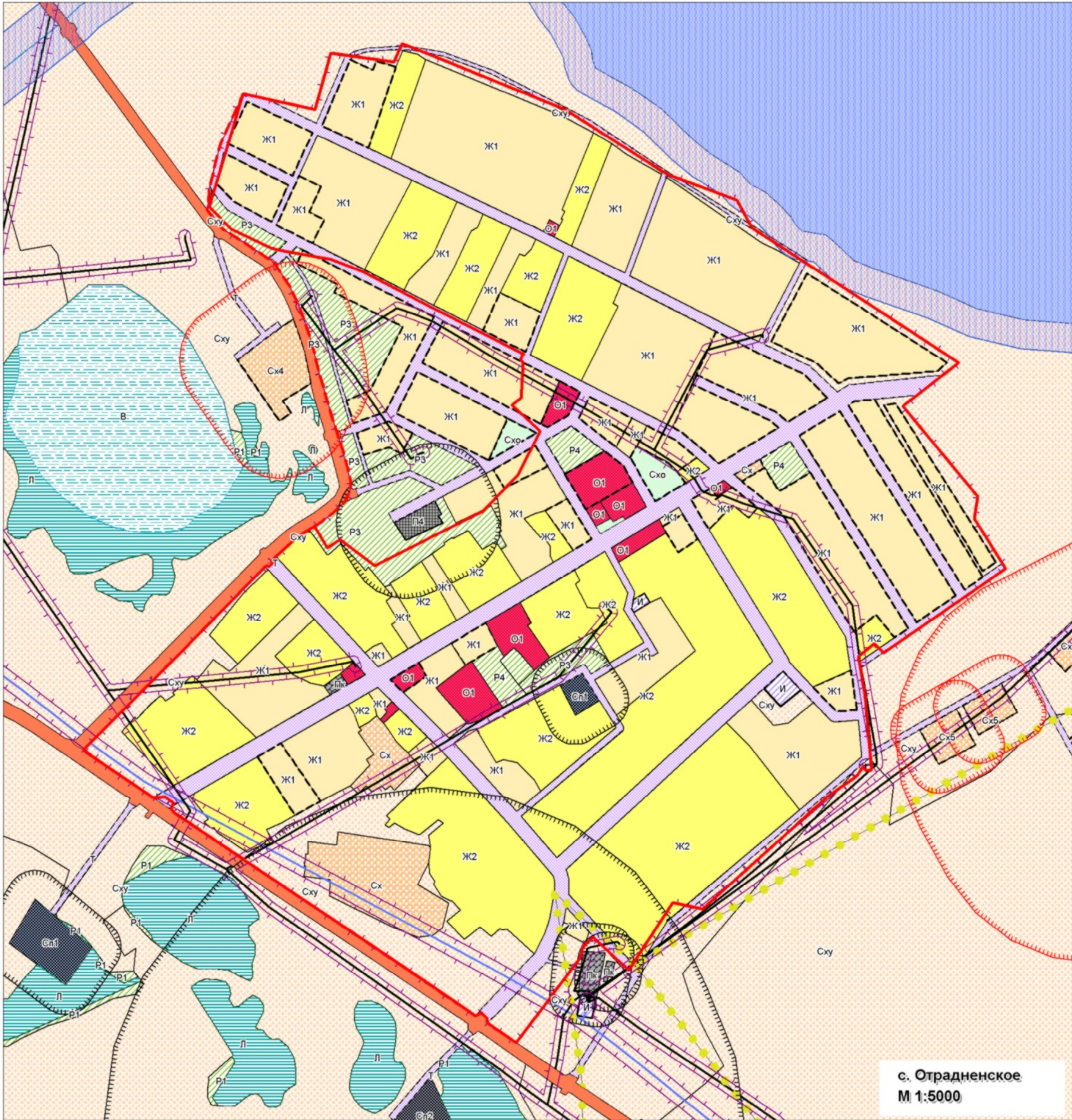
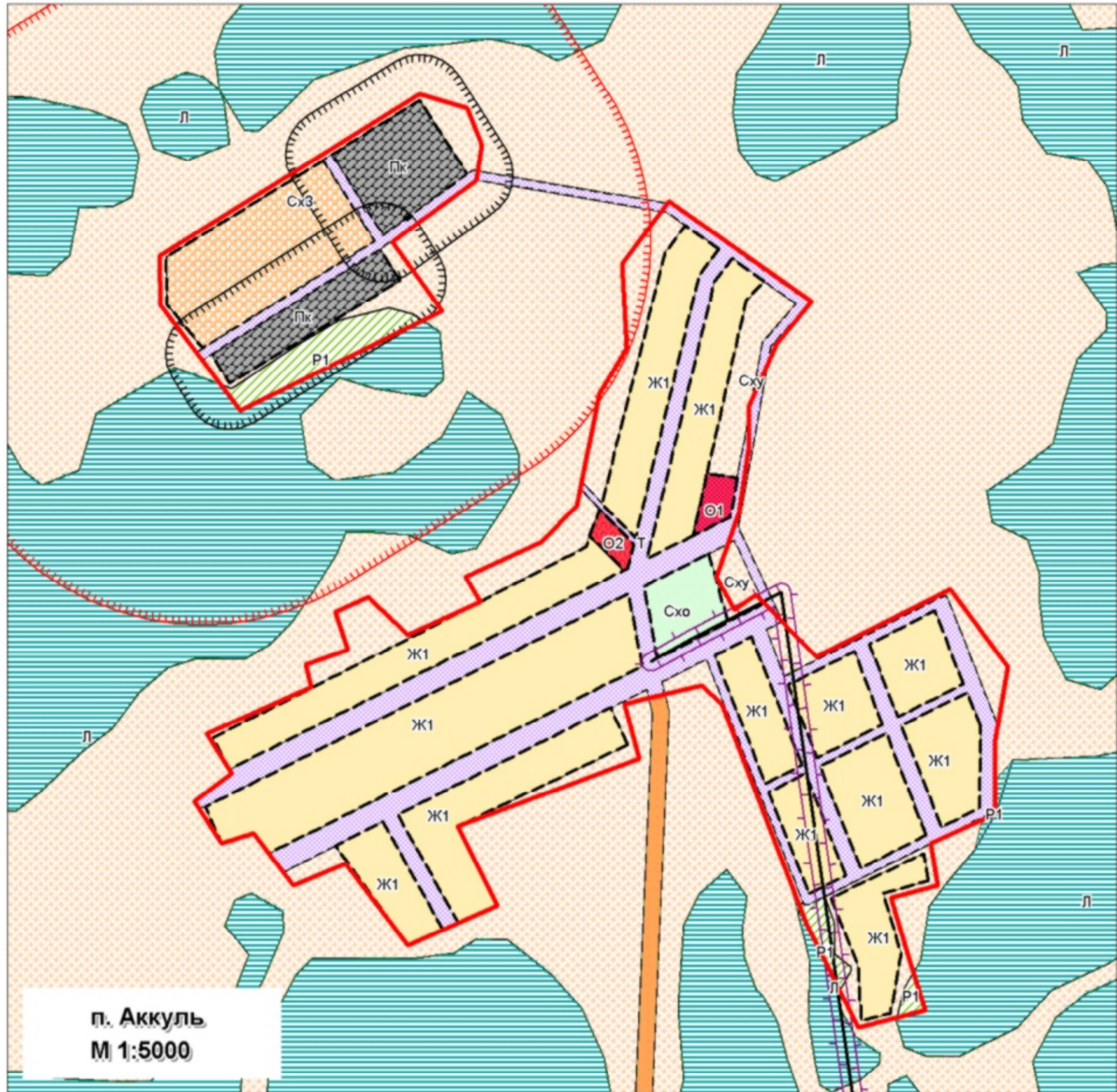
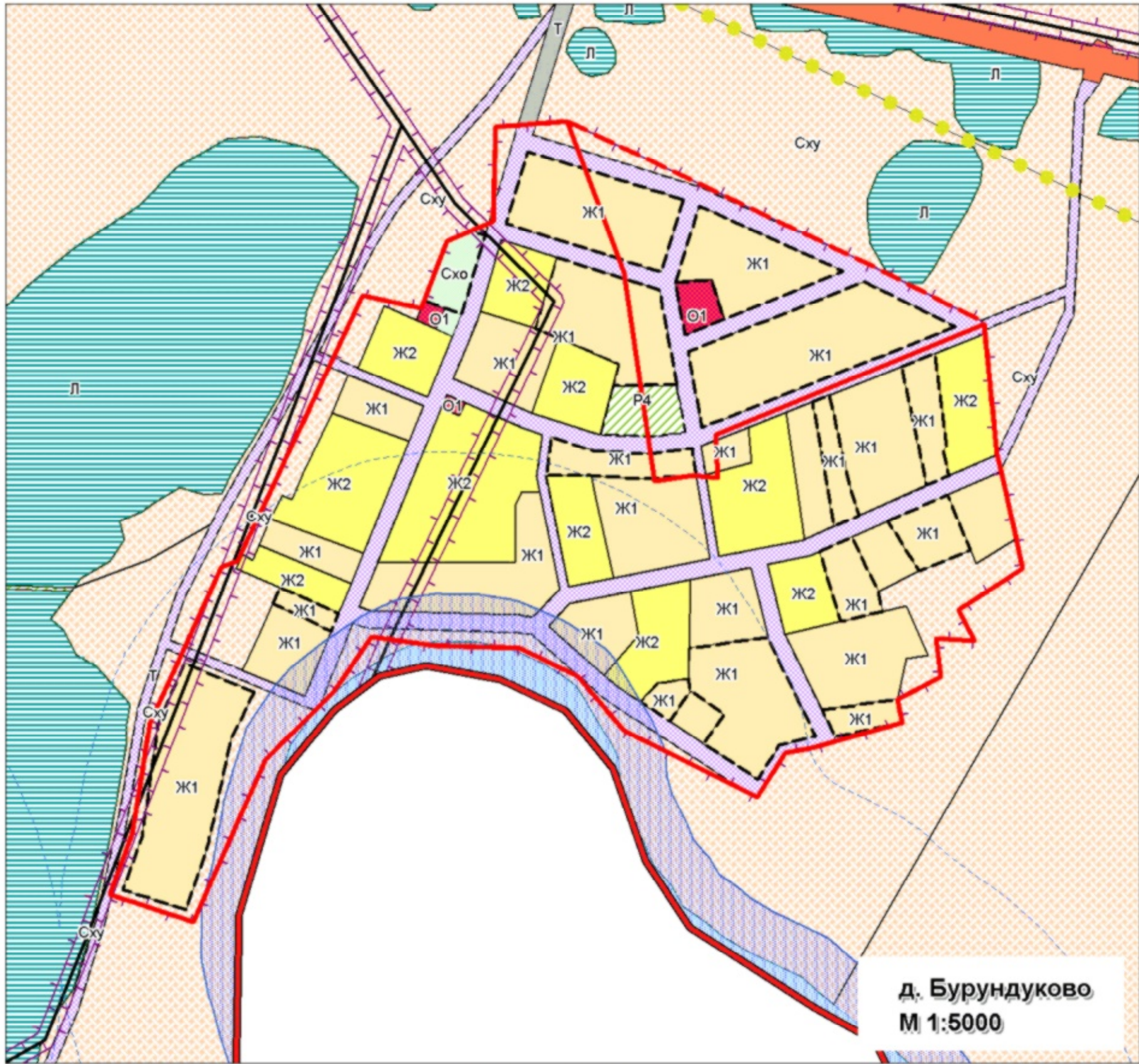
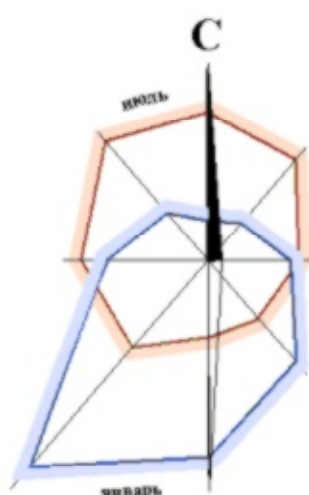


КАРТА ГРАДОСТРОИТЕЛЬНОГО ЗОНИРОВАНИЯ
С. ОТРАДНЕНСКОЕ, Д. БУРУНДУКОВО, П. АКУЛЬ, П. ПАТРУШЕВО
ОТРАДНЕНСКОГО СЕЛЬСОВЕТА КУЙБЫШЕВСКОГО РАЙОНА НОВОСИБИРСКОЙ ОБЛАСТИ.
М 1 : 5000



УСЛОВНЫЕ ОБОЗНАЧЕНИЯ

сущ. проект.
Граница населенного пункта

Территориальные зоны

- Жилая зона (Ж)
- зона застройки индивидуальными жилыми домами (Ж1)
 - зона застройки малоэтажными жилыми домами (Ж2)
- Зона делового, общественного и коммерческого назначения (О1)
- Коммунально-складская зона (Пк)
- Зона производственной инфраструктуры (П1-П5)
- Зона инженерной инфраструктуры (И)
- Зона транспортной инфраструктуры (Т)
- Зона сельскохозяйственного назначения (Сх)
- зона сельскохозяйственных угодий (Сху)
 - зона, занятая объектами сельскохозяйственного назначения (Сх- Сх5)
 - территория общего пользования (СхО)
- Зона рекреационного назначения (Р)
- природные территории для сохранения ландшафта (Р1)
 - общепоселкового значения с размещением объектов отдыха (Р2)
 - озеленение санитарно-защитных зон (Р3)
 - зона объектов спортивного назначения (Р4)

Зона специального назначения (Сп)
- зона специального назначения, связанная с захоронениями ритуального назначения (Сп1)

- зона складирования и захоронения отходов (СхО)

Зона водных объектов (В)

- болота (В)

- зона акваторий (В)

Границы зон с особыми условиями использования

Граница санитарно-защитной зоны (СЗ)

Прибрежная полоса (50 м)

Водоохранная зона

Охранная зона

ОКС инженерной и транспортной инфраструктуры

Автомобиля межмуниципального значения

Автомобиля местного значения

ЛЭП 110 кВ

ЛЭП 10 кВ

Магистральный газопровод

Муниципальный отчет №						Исходные данные: Администрация Отрадненского сельского поселения, Куйбышевского района Новосибирской области		
Правила землепользования и застройки						Отрадненского сельского поселения, Куйбышевского района Новосибирской области		
Имя	Д.п.п.	Д.п.п.	Д.п.п.	Д.п.п.	Дата	Отрадненского сельского поселения, Куйбышевского района Новосибирской области		
Директор	Воронов	Сысоева	Сысоева	Сысоева	08.13	Отрадненского сельского поселения, Куйбышевского района Новосибирской области		
Вед. отдела	Сысоева	Сысоева	Сысоева	Сысоева	08.13	Отрадненского сельского поселения, Куйбышевского района Новосибирской области		
Архитектор	Петрова	Петрова	Петрова	Петрова	08.13	Отрадненского сельского поселения, Куйбышевского района Новосибирской области		
Проверка	Будников	Будников	Будников	Будников	08.13	Отрадненского сельского поселения, Куйбышевского района Новосибирской области		
Карта градостроительного зонирования с. Отрадненское, д. Бурундуково, п. Аккуль, п. Патрушево Отрадненского сельского поселения Куйбышевского района Новосибирской области М 1:5000						Страница	Лист	Листов
						ГЗ	2	2
						ООО "Корпус"		